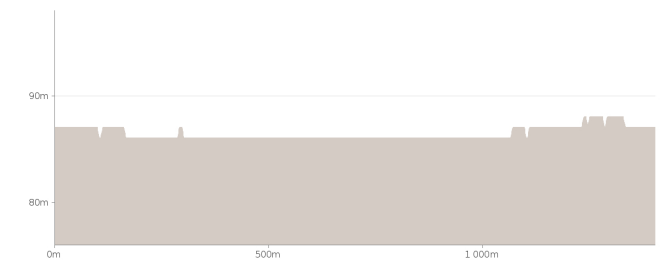
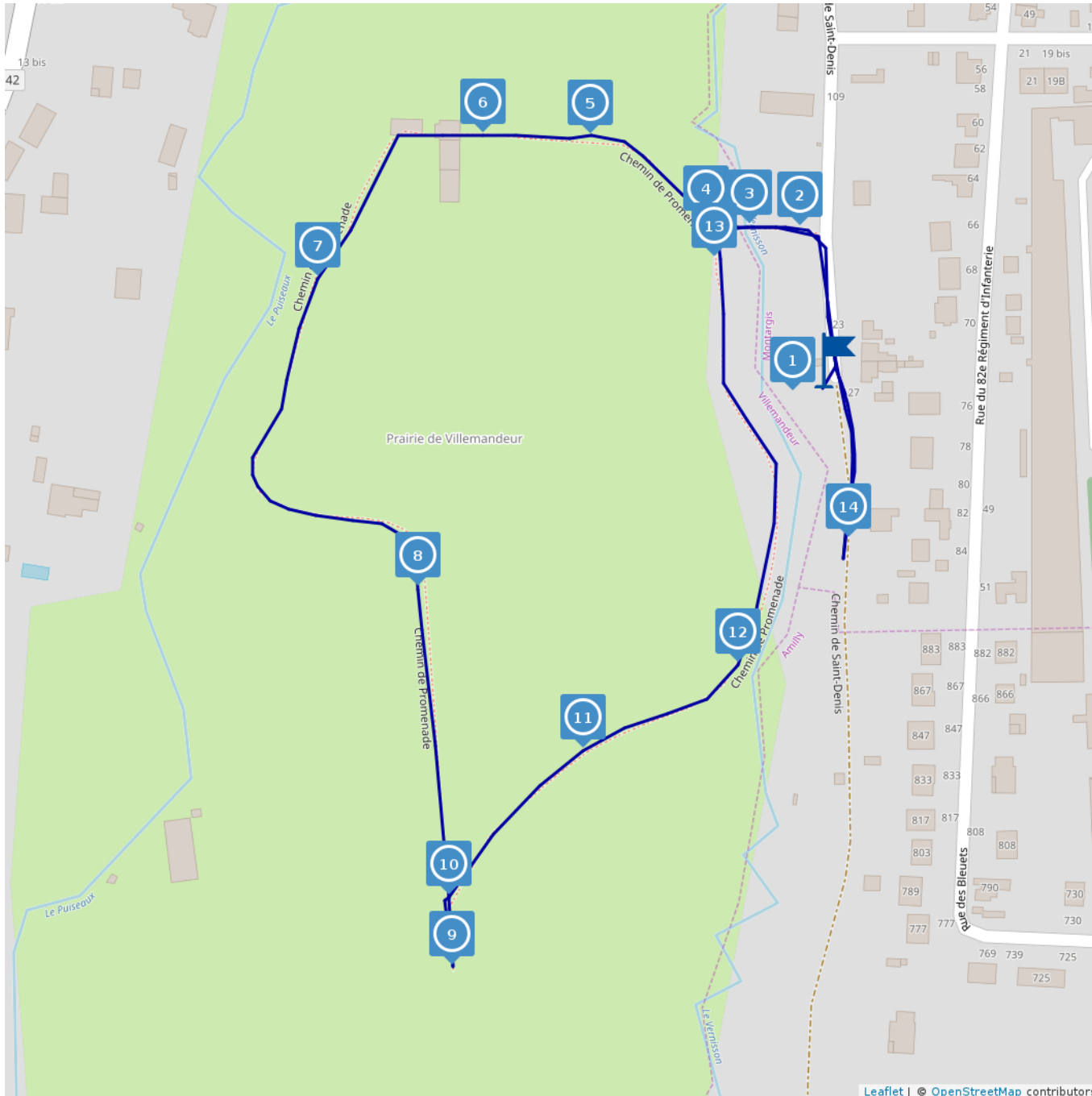


Villemandeur : Parc naturel départemental du Puiseaux et du Vernisson



📍 1.24 km
 Marche : 0h40

📏 maxi 88 m
📏 mini 86 m
📏 3 m
📏 -4 m

Ce circuit est composé de **14** infos parcours



CD45

Situé en plein coeur de l'agglomération montargoise, ce parc naturel de 16 hectares a été créé par le Département du Loiret dans le but de préserver un coin de nature dans la ville et d'offrir un espace de promenade en boucle de 1,2 km, entre les rivières du Puiseaux et du Vernisson. Ces deux rivières sont des affluents du Loing et convergent peu après le parc. Les sources de ces rivières se situent à Le choux et à La bussière. Lors des inondations de 2016, le parc a permis de stocker près de 300 000 m³ d'eau. Cette mosaïque de milieux naturels préservés (prairies, roselière, zone humide, ...) favorise la biodiversité. Trois observatoires et six panneaux pédagogiques vous invitent à découvrir la richesse de sa faune et de sa flore, à votre gré, sur un sentier balisé.

Contact :

Département du Loiret
Mail : ens@loiret.fr
Tel : 02 38 25 48 39
<http://www.loiret.fr>

Animations nature - 2019 :

Le Département du Loiret organise des animations gratuites pour le grand public dans le parc naturel départemental de la prairie du Puiseaux et du Vernisson à Villemandeur. Ces animations seront effectuées par Loiret Nature Environnement.

- Samedi 27 avril 2019 - 14h00 : Les petites bêtes de la rivière, reflets de la qualité de l'eau
- Mercredi 22 mai 2019 - 14h30 : La prairie "à croquer"
- Samedi 01 juin 2019 - 10h00 : Une oasis de nature dans la ville au printemps
- Jeudi 25 juillet 2019 - 14h30 : Artiste de nature
- Samedi 07 septembre 2019 - 14h30 : Mini-inventaire de la biodiversité locale

Rendez-vous sur le parking d'accueil

Renseignements : 02 38 56 69 84 ou 02 38 25 48 39.

D'autres animations pour des groupes ou pour des scolaires peuvent également être organisées (02 38 25 48 39).



Proposé par : **Département du Loiret**
"Ce PDF a été généré à partir de Cirkwi,
la plateforme de partage d'activités
touristiques qui vous fait voyager"

www.cirkwi.com/circuit/48183



1

Chemin de Saint-Denis - 45200 Montargis - Altitude : 87m



CD45

Parking - Vue générale sur le parc

Depuis le parking, il est possible de bénéficier d'une vue d'ensemble sur le site. Il n'est pas rare d'apercevoir depuis ce point de vue quelques chevreuils dans la prairie... Rejoignez l'entrée du parc. Elle se situe sur la route à une cinquantaine de mètres en amont du parking. A votre gauche, un potager est conduit de manière écologique par l'association APAGEH (Association Pour l'Avenir du Gâtinais Et de ses Habitants).

Parking voitures :

La parking est accessible pour les voitures mais pas pour les transports en commun

2

Chemin de Saint-Denis - 45200 Montargis - Altitude : 88m



CD45

Entrée du parc

Franchissez les barrières en bois pour entrer dans le parc. Seule une partie du parc est aménagée. Ce choix a pour but de préserver la flore et la faune, et garantir leur tranquillité.

3

Chemin de Saint-Denis - 45200 Montargis - Altitude : 89m



Passerelle sur le Vernisson

Traversez la rivière du Vernisson en empruntant la passerelle.

CD45

4

Parc naturel Départemental de Villemandeur - - Altitude : 89m



Chemin accessible aux personnes à mobilité réduite

Tournez à droite sur le sentier accessible pour les personnes à mobilité réduite et continuer jusqu'à l'observatoire.

CD45

5

Parc naturel départemental de Villemandeur - - Altitude : 87m



CD45

Au nord du parc, une roselière

Les roselières sont des lieux importants pour les animaux comme pour nous, humains. En effet, ces zones sont souvent pauvre en population végétale. En général, il n'y a qu'une espèce de roseau, il s'agit de *Phragmites australis*. Ensuite, elle donne à de nombreuses espèces un habitat privilégié, voire exclusif, à la reproduction, l'alimentation ou l'hivernage. D'autre part, cette niche écologique permet à de nombreux insectes comme la famille des odonates de pondre et se développer. Enfin, la roselière joue un rôle écologique de premier plan dans l'épuration des eaux.

6

Rue du Vieux Bourg - 45700 Villemandeur - Altitude : 88m



CD45



CD45

Observatoire de la mégaphorbiaie

Vous arrivez alors à un observatoire. Grâce au panneau pédagogique qui est présent sur cet observatoire, vous apprenez que la mégaphorbiaie est une zone de transition entre une zone humide (qui se situe au nord du parc) et une zone plus sèche qu'est la prairie. Elle se compose d'une grande variété d'espèces comme le pigamon jaune, la reine des prés, la grande consoude ou l'iris faux Açore. Cet observatoire se situe à l'emplacement d'une ancienne maison qui était en ruine lors de l'acquisition du site par le Département du Loiret : la présence de quelques arbres fruitiers témoignent de la présence autrefois d'un verger autour de cette habitation.

7

Parc naturel départemental de Villemandeur - - Altitude : 88m

Bord du Puiseaux

Vous arrivez au bord du Puiseaux

8

Parc naturel départemental de Villemandeur - - Altitude : 86m

CD45

Chauves-souris

Les chauves-souris (appelées chiroptères par les scientifiques) sont très présentes dans cette zone du parc. En effet, 8 espèces ont été observées. Le parc leur sert de terrain de chasse et certaines espèces nichent dans les arbres morts du parc. Ainsi, ce parc au cœur de l'agglomération montargoise constitue une réserve importante de chiroptères dont une espèce d'intérêt européen la barbastelle d'europe. Les chauves-souris sont extrêmement utiles au niveau de la chaîne alimentaire. Elles se nourrissent d'insectes. Toutes les espèces de France sont protégées.

9

Parc naturel départemental de Villemandeur - - Altitude : 87m

CD45

Observatoire de la prairie

Le Département du Loiret a installé cet observatoire en bois. Il vous permet de guetter la faune présente dans le parc, notamment les chevreuils qui sont des habitués des lieux. Vous pourrez également observer des faisans ou encore des lièvres. Des ruches sont visibles depuis cet observatoire. Le Département a passé une convention avec un apiculteur local qui est passionné par le monde des abeilles.

10

Parc naturel départemental de Villemandeur - - Altitude : 88m




CD45

Retour après l'observatoire

Après votre affût, poursuivez la boucle de promenade en prenant le sentier sur votre droite (lorsque vous vous situez dos à l'observatoire).

11

Parc naturel départemental de Villemandeur - - Altitude : 88m



CD45

La grande prairie

La grande prairie est un milieu plus sec que la mégaphorbiaie. Il vous est possible d'observer le long du chemin les plantes suivantes qui fleurissent tout au long de l'année : le Vulpin des près, le fromental élevé ou encore le dactyle agglomérat. Elle est très appréciée des insectes.

12

Parc naturel départemental de Villemandeur - - Altitude : 89m



CD45

Hydrogéologie

Sous vos pieds, l'eau de la nappe phréatique se situe seulement à 80 cm au sud ou à 30 cm vers le nord. Les sols datent de l'éocène-oligocène : il s'agit du calcaire du Gâtinais composé de calcaire et de faciès marneux. Des travaux ont été réalisés en 2018 afin de permettre en cas de montée du Puiseaux d'envahir la prairie afin de limiter les inondations. La prairie joue un rôle de bassin tampon.

13

Parc naturel départemental de Villemandeur - - Altitude : 89m



Fin de la boucle

Vous arrivez à la fin de la boucle. A l'intersection, prenez le sentier sur votre droite pour regagner le parking.

CD45

14

Parc naturel départemental de Villemandeur - - Altitude : 90m



Promontoire sur le Vernisson

Continuer votre chemin sur la route au-delà du parking jusqu'à arriver à un observatoire sur la droite. Ce promontoire vous permet de bénéficier d'une vue sur la rivière du Vernisson et la grande prairie en arrière plan.

CD45