



Parcours à énigmes du parc naturel départemental de Trousse Bois à Briare

(Suivre les flèches vertes et les explications ci-dessous)

1/ Au panneau d'accueil du parking de covoiturage :

Entre ces 3 actions, laquelle est autorisée sur ce parc naturel ?

Tenir son chien en laisse => 


Faire du feu => 


Jeter ses déchets => 


A l'intersection tournez à gauche, et suivre la boucle de l'étang (parcours violet)

2/ Au niveau du nichoir à chauves-souris, pouvez-vous dire à quoi servent les fentes qui y sont présentes ?

Les fentes permettent aux chauves-souris de s'y :

Asseoir => 




Accrocher => 

Coucher => 

Empruntez la passerelle

3/ Au panneau de l'Iris Faux Acore




Cette plante est :

- La fleur de l'amour => 
- La fleur du bonheur => 
- La fleur des rois de France => 

Continuez tout droit, vous arrivez aux barres parallèles, puis tournez à gauche

4/ Au panneau flexion-extension

Comptez combien de flexions et d'extensions vous devez faire en tout sur cet exercice (A+B+C) et retirez 1 au total obtenu.

- 24 => 
- 25 => 
- 26 => 

Le résultat que vous aurez trouvé correspond au nombre d'oiseaux nicheurs de ce parc naturel.

A l'exercice des pompes, tournez à gauche puis tournez à droite sur le chemin principal




5/Au niveau du nichoir à sittelles

La sittelle est un oiseau qui adapte le trou d'entrée de son nichoir avec quelle matière ?


Avec des plumes=> 


Avec de l'herbe => 

Avec de la terre => 

6/ A votre droite au niveau du gîte à chrysopes

Les chrysopes sont aussi appelées les :

Demoiselles aux yeux d'or=> 

Dames aux yeux d'or=> 

Filles aux yeux d'or => 


Suivre le chemin de Beauvoir. (Parcours rouge)

Empruntez le tunnel qui passe en-dessous de la route pour arriver à l'autre partie du parc.

Sur cette partie toujours suivre l'indication « boucle de Beauvoir »


(Parcours rouge jusqu'à retrouver les flèches vertes)


7/ En vous aidant du masque que vous trouverez à cet endroit, quel est le symbole sous la case blanche dans la grille suivante ?




8/ Au panneau du chêne pédonculé


Quel est le nom latin du chêne pédonculé ?


Robinia pseudoacacia => 


Quercus robur => 

Fraxinus Excelsior => 

9/ Au niveau du panneau de la forêt adulte, quel est l'autre nom du tronc ?

Fût élancé => 

Tronc élevé => 

Grande écorce => 



Repassez sous le tunnel, à l'intersection descendez vers la droite, puis finir la boucle de l'étang en remontant à droite pour retrouver le parking du départ

Décoder le mot mystère avec les symboles des bonnes réponses en vous aidant de la grille ci-dessous

Nombreux lots pour les gagnants

Grille réponses :

Envoyez la réponse à l'adresse : ENS@LOIRET.FR en notant dans l'objet Enigmes Briare afin de savoir si vous avez gagné et connaître un peu plus cette plante

A	B	C	D	E	F	G	H	I	J	K	L	M
												
N	O	P	Q	R	S	T	U	V	W	X	Y	Z
												

Questions	1	2	3	4	5	6	7	8	9
Lettres									





Sources : Reproduction interdite – BD TOPO® ©IGN 2016 – PVA 2010 FIT CONSEILS SA - CD45 2017

Réalisation : Département du Loiret - Direction des Risques Majeurs et de l'Environnement - juillet 2017

